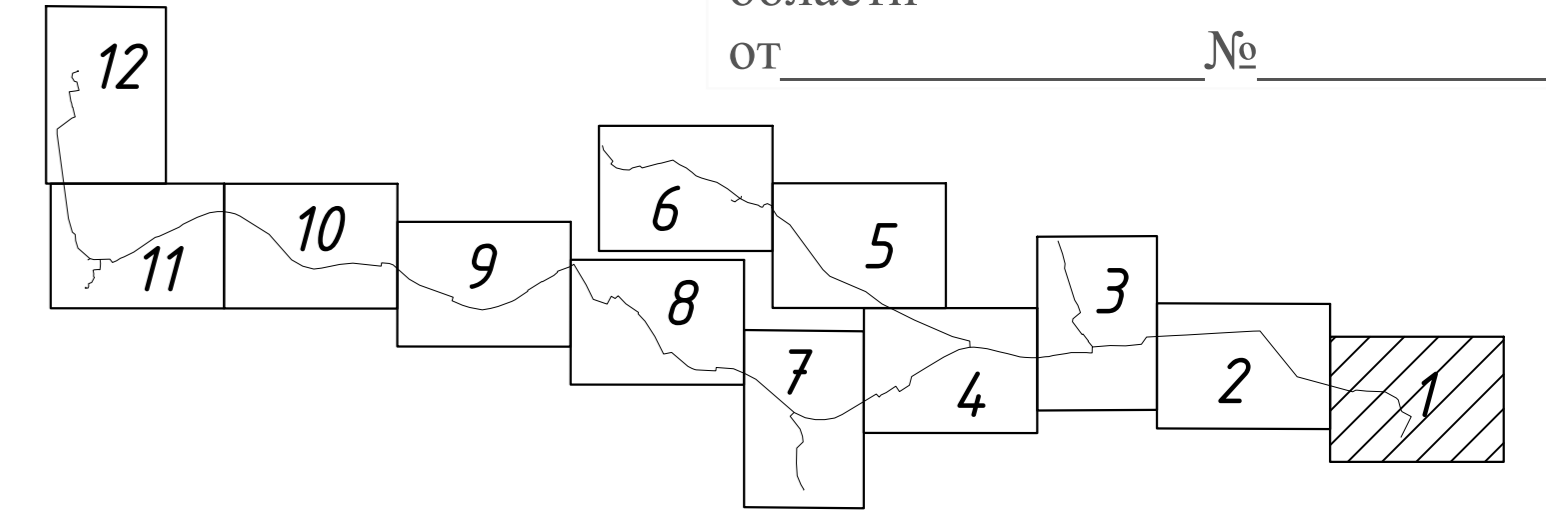


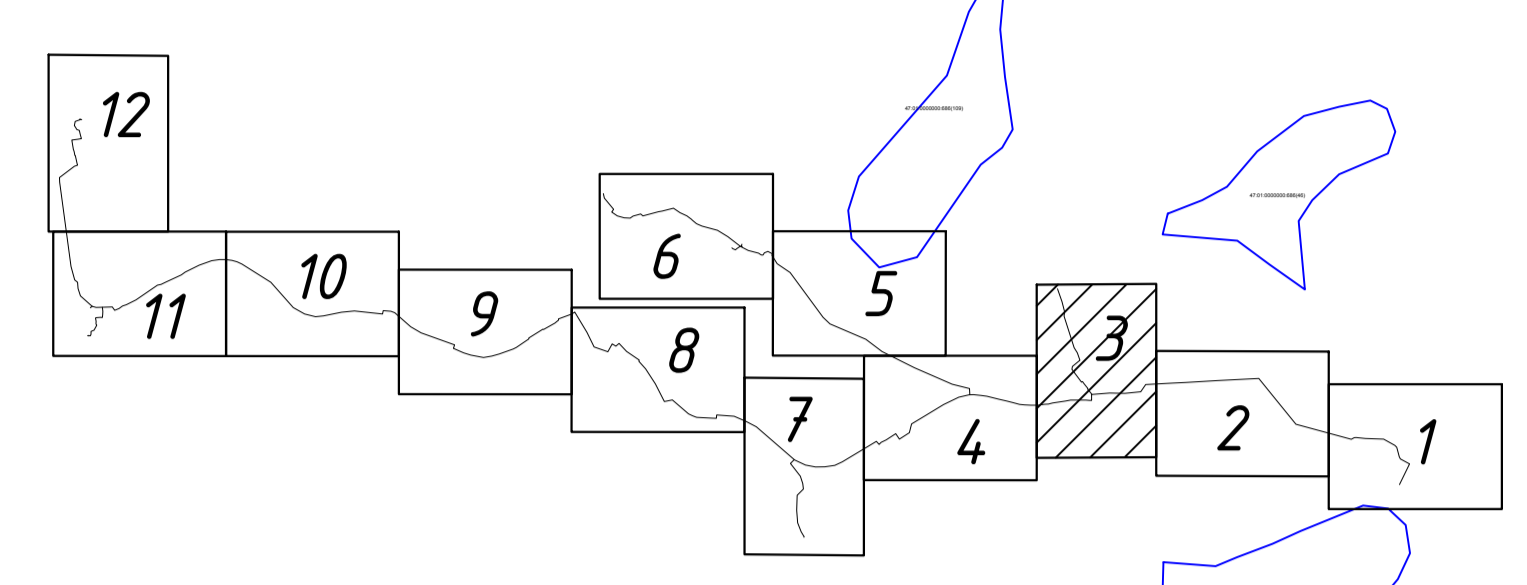
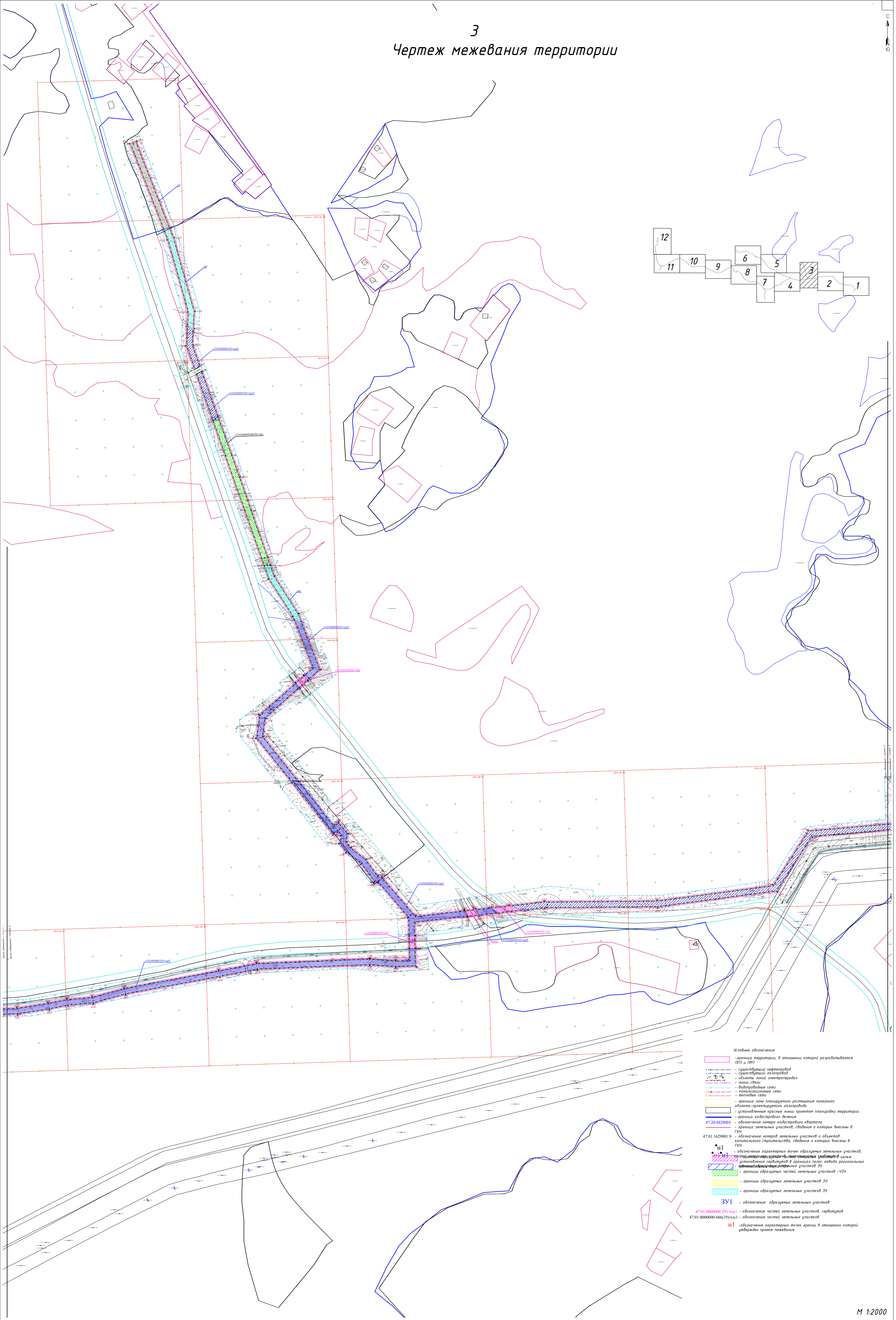
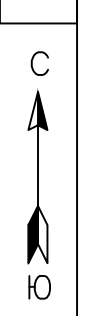
1 Чертеж межевания территории

Приложение № 4 к распоряжению
комитета по архитектуре и
градостроительству Ленинградской
области
от _____ № _____



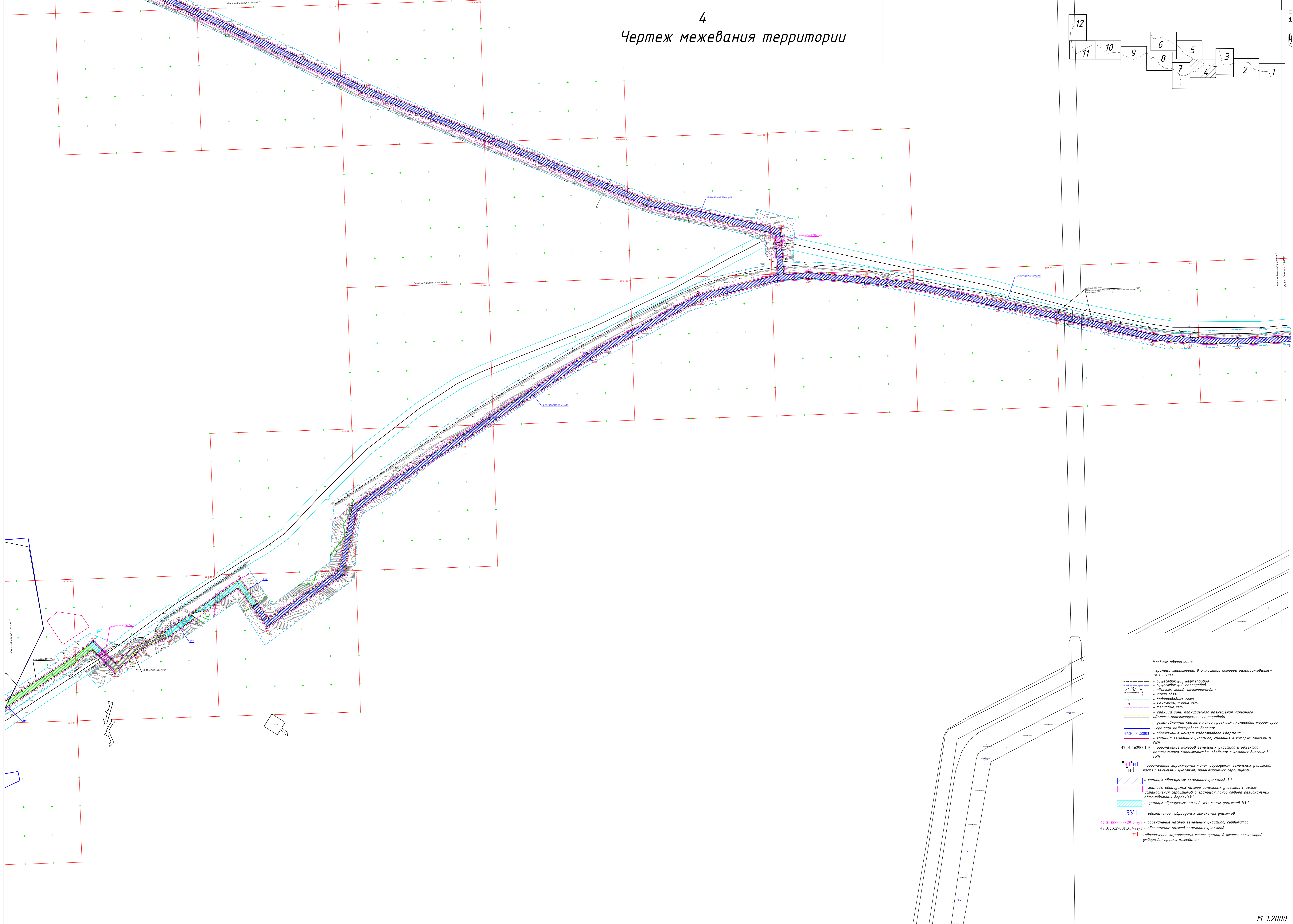
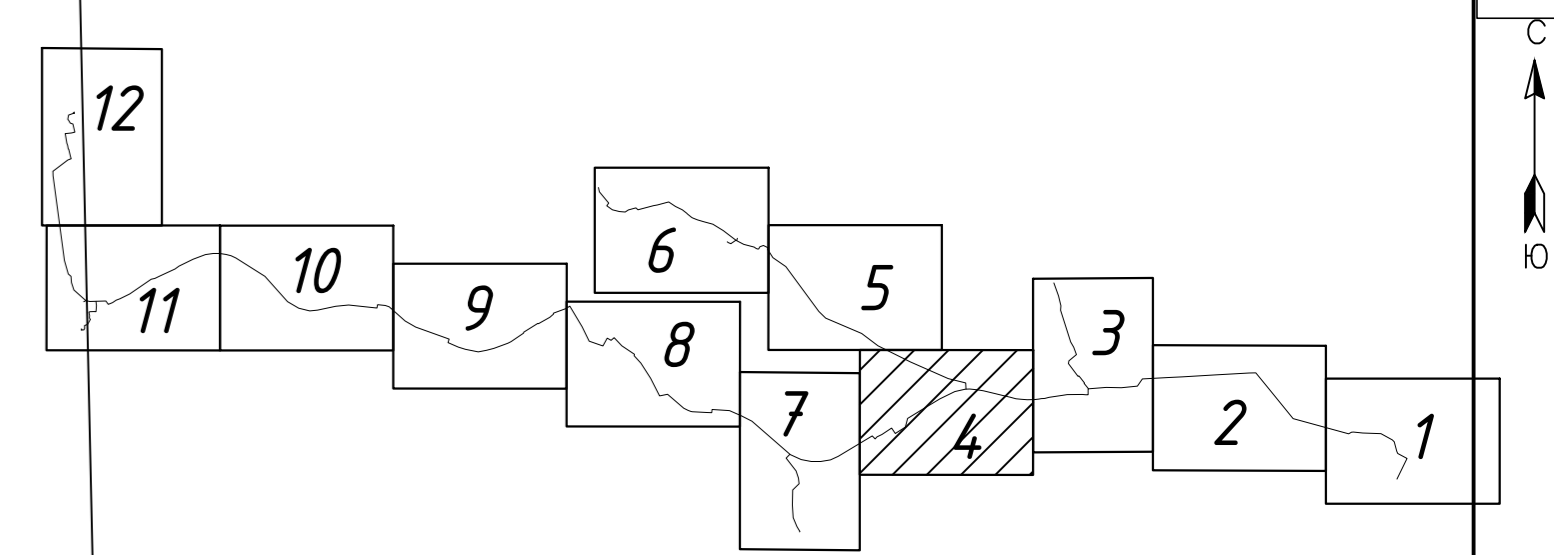
- Условные обозначения:**
- граница территории, в отношении которой разрабатывается ППТ и ПМТ
 - существующий нефтепровод
 - существующий газопровод
 - объекты линии электропередачи
 - линии связи
 - водопроводные сети
 - канализационные сети
 - тепловые сети
 - граница зоны планируемого размещения линейного объекта проектного газопровода
 - установленные красные линии проектной планировки территории
 - граница кадастрового деления
 - обозначение номера кадастрового квартала 47:20:04:28003
 - граница земельных участков, сведения о которых внесены в ГКУ 47:01:1629001:9
 - обозначение номеров земельных участков и объектов капитального строительства, сведения о которых внесены в ГКУ
 - обозначение характерных точек образующих земельных участков, частей земельных участков, проекционных सर्वитутов
 - границы образующих земельных участков ЗУ
 - границы образующих частей земельных участков с целью установления сервитута в границах полос отвода региональных автомобильных дорог-ЧЗУ
 - обозначение образующих земельных участков ЗУ1
 - обозначение частей земельных участков, сервитута 47:01:000000:291(чл)1
 - обозначение характерных точек границ в отношении которой утвержден проект межевания

3 Чертеж межевания территории



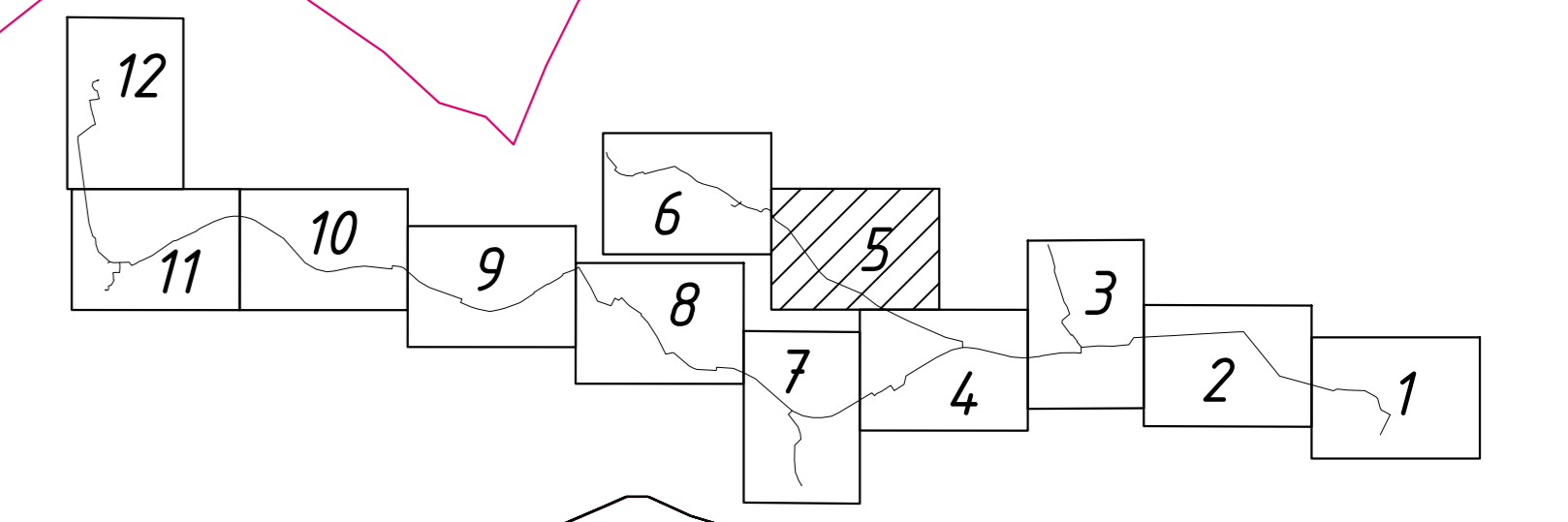
- Условные обозначения:**
- граница территории, в отношении которой разрабатывается ППТ и ГПТ
 - существующий нефтепровод
 - существующий газопровод
 - объекты линий электропередачи
 - линии связи
 - водопроводные сети
 - канализационные сети
 - тепловые сети
 - граница зоны планируемого размещения линейного объекта - проектируемого газопровода
 - установленная красная линия проекта планировки территории
 - граница кадастрового деления
 - обозначение номера кадастрового квартала
 - границы земельных участков, сведения о которых внесены в ГКУ
 - обозначение номеров земельных участков и объектов капитального строительства, сведения о которых внесены в ГКУ
 - обозначение характерных точек образующих земельных участков, старая граница - розовый цвет, новая граница - желтый цвет
 - установленная красная линия проекта планировки территории
 - границы образующих частей земельных участков - ЧЗУ
 - границы образующих частей земельных участков - ЧЗУ
 - границы образующих земельных участков ЗУ
 - границы образующих земельных участков ЗУ
 - ЗУ I** - обозначение частей земельных участков
 - ЗУ II** - обозначение частей земельных участков, сервитуты
 - ЗУ III** - обозначение частей земельных участков
 - Н1** - обозначение характерных точек границы в отношении которой утверждён проект межевания

4 Чертеж межевания территории



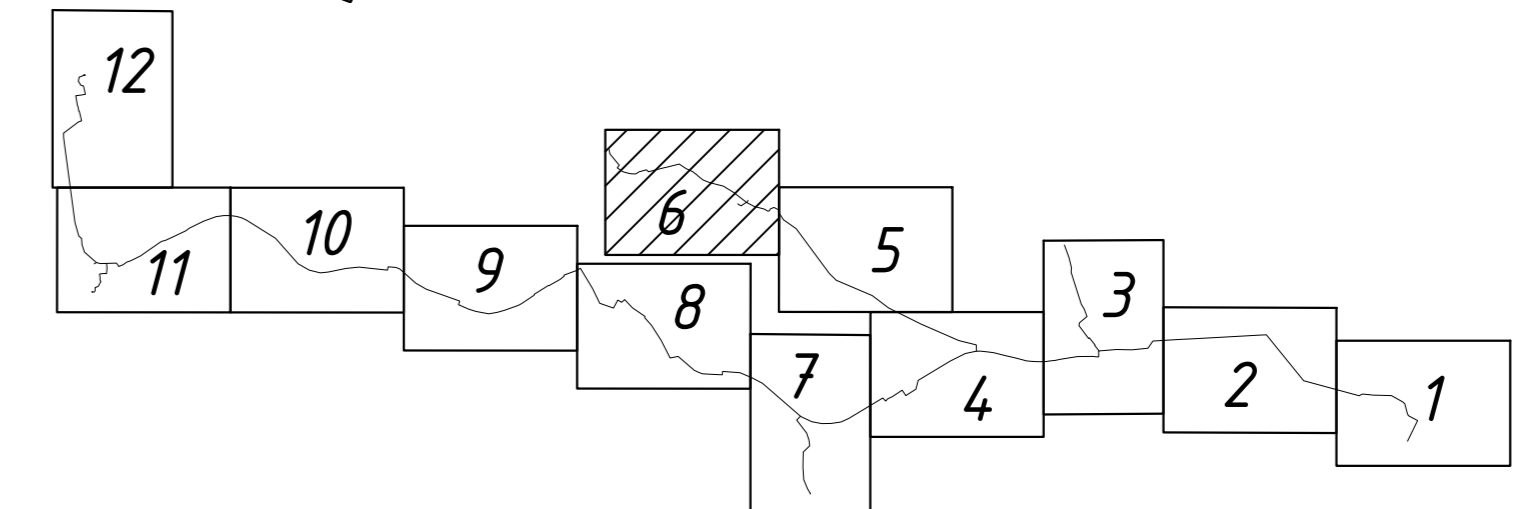
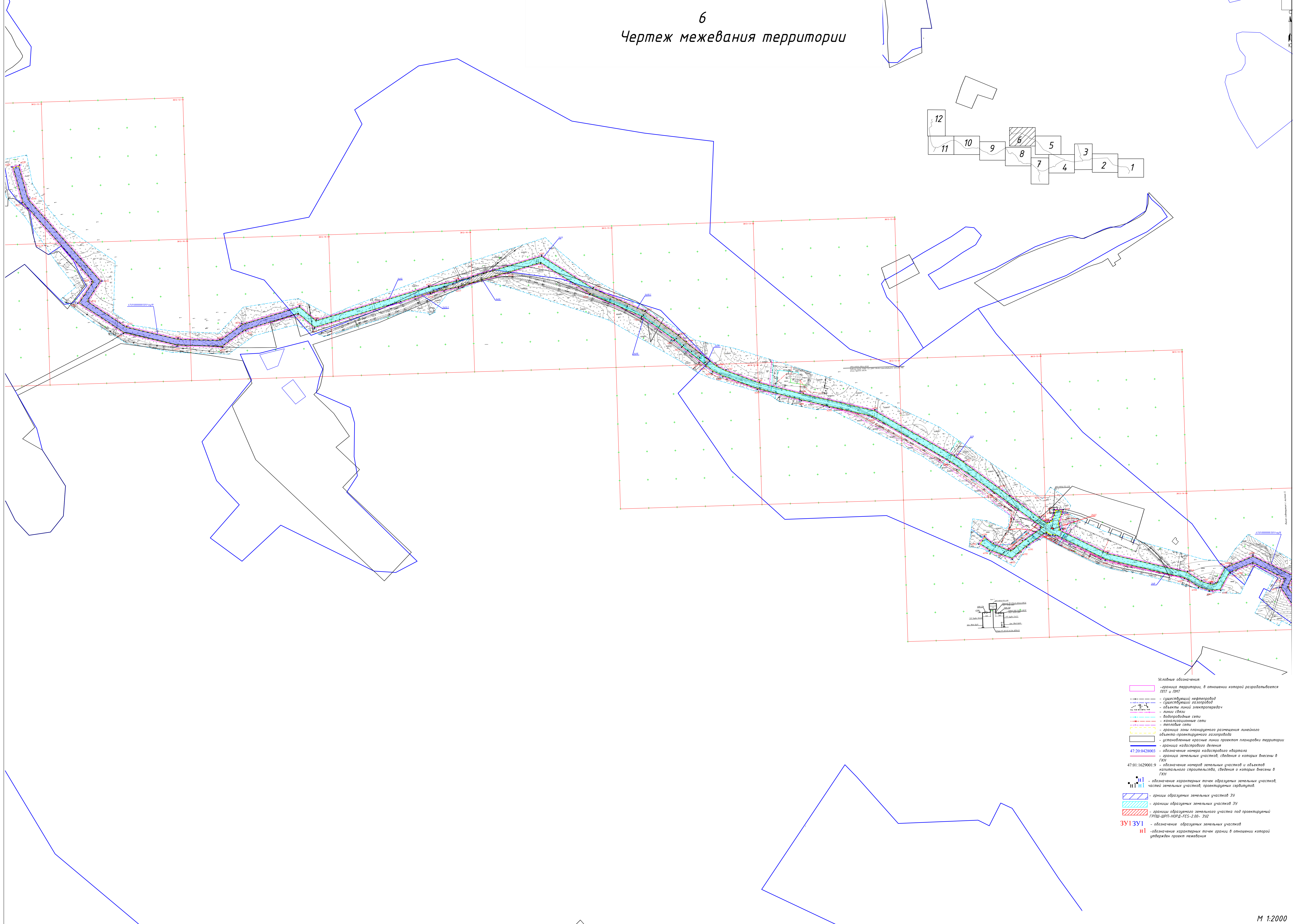
- Условные обозначения:**
- граница территории, в отношении которой разрабатывается ГПТ и ГИТ
 - существующий нефтепровод
 - существующий газопровод
 - объекты линии электропередач
 - линии связи
 - водопроводные сети
 - канализационные сети
 - тепловые сети
 - граница зоны планируемого размещения линейного объекта-проектируемого газопровода
 - установленные красные линии проектом планировки территории
 - граница кадастрового деления
 - обозначение номера кадастрового квартала
 - граница земельных участков, сведения о которых внесены в ГИТ
 - обозначение номеров земельных участков и объектов капитального строительства, сведения о которых внесены в ГИТ
 - Н1 - обозначение характерных точек образующих земельных участков, частей земельных участков, проектируемых сервитутов
 - границы образующих земельных участков ЗУ
 - границы образующих частей земельных участков с целью установления сервитутов в границах полос отвода региональных автомобильных дорог ЧЗУ
 - границы образующих частей земельных участков ЧЗУ
 - ЗУ1 - обозначение образующих земельных участков
 - 47:01:000000:291(чу) - обозначение частей земельных участков, сервитутов
 - 47:01:1629001:317(чу) - обозначение частей земельных участков
 - Н1 - обозначение характерных точек границ в отношении которой утверждены проект межевания

5 Чертеж межевания территории



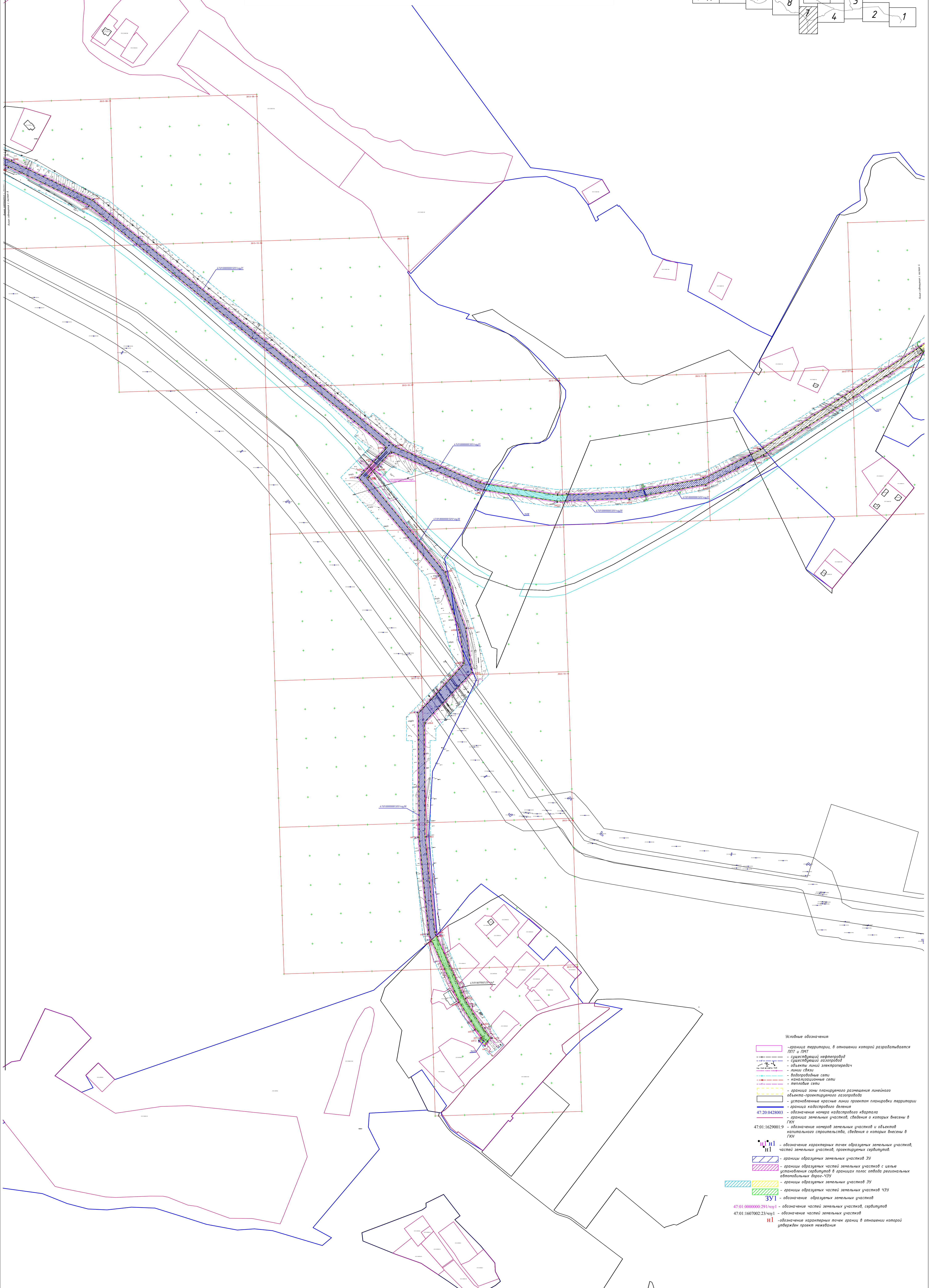
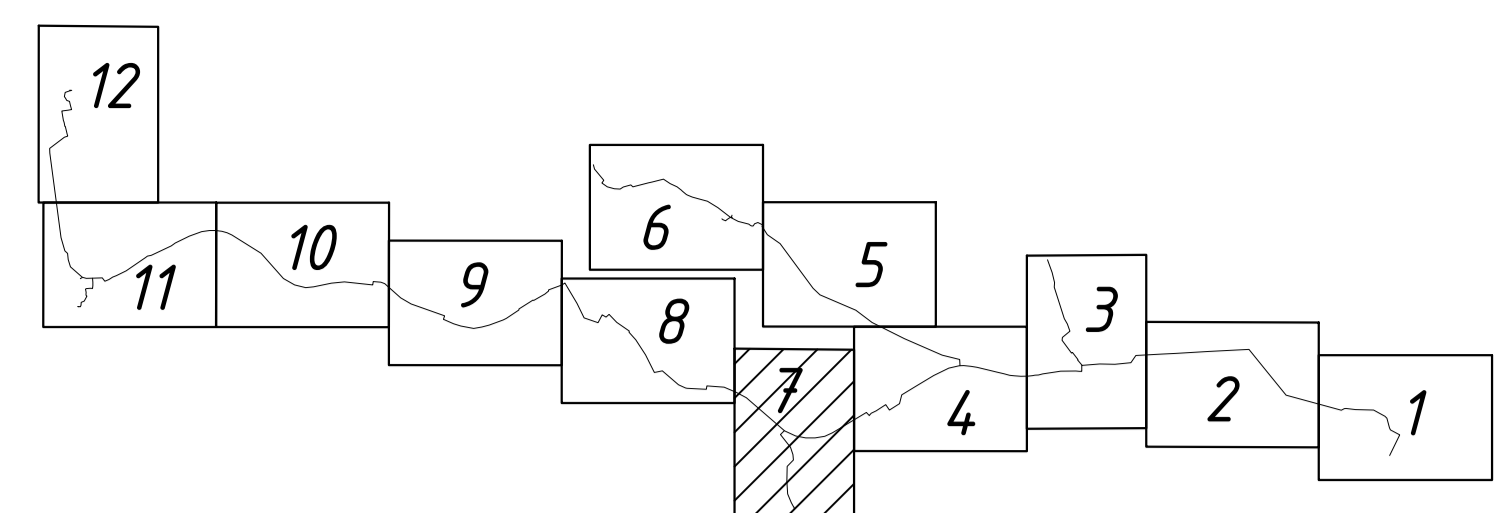
- Условные обозначения:**
- граница территории, в отношении которой разрабатывается ППТ и ПМТ
 - существующий нефтепровод
 - существующий газопровод
 - объекты линий электропередачи
 - линии связи
 - водопроводные сети
 - канализационные сети
 - тепловые сети
 - граница зоны планируемого размещения линейного объекта - проектируемого газопровода
 - установленные красные линии проектной планировки территории
 - граница кадастрового деления
 - обозначение номера кадастрового квартала
 - обозначение номеров земельных участков и объектов капитального строительства, сведения о которых внесены в ГКУ
 - обозначение номеров земельных участков и объектов капитального строительства, сведения о которых внесены в ГКУ
 - n1 - обозначение характерных точек образуемых земельных участков, частей земельных участков, проектируемых земель
 - границы образуемых земельных участков ЗУ
 - ЗУ1 - обозначение образуемых земельных участков
 - n1 - обозначение характерных точек границ в отношении которой утвержден проект межевания

6
Чертеж межевания территории



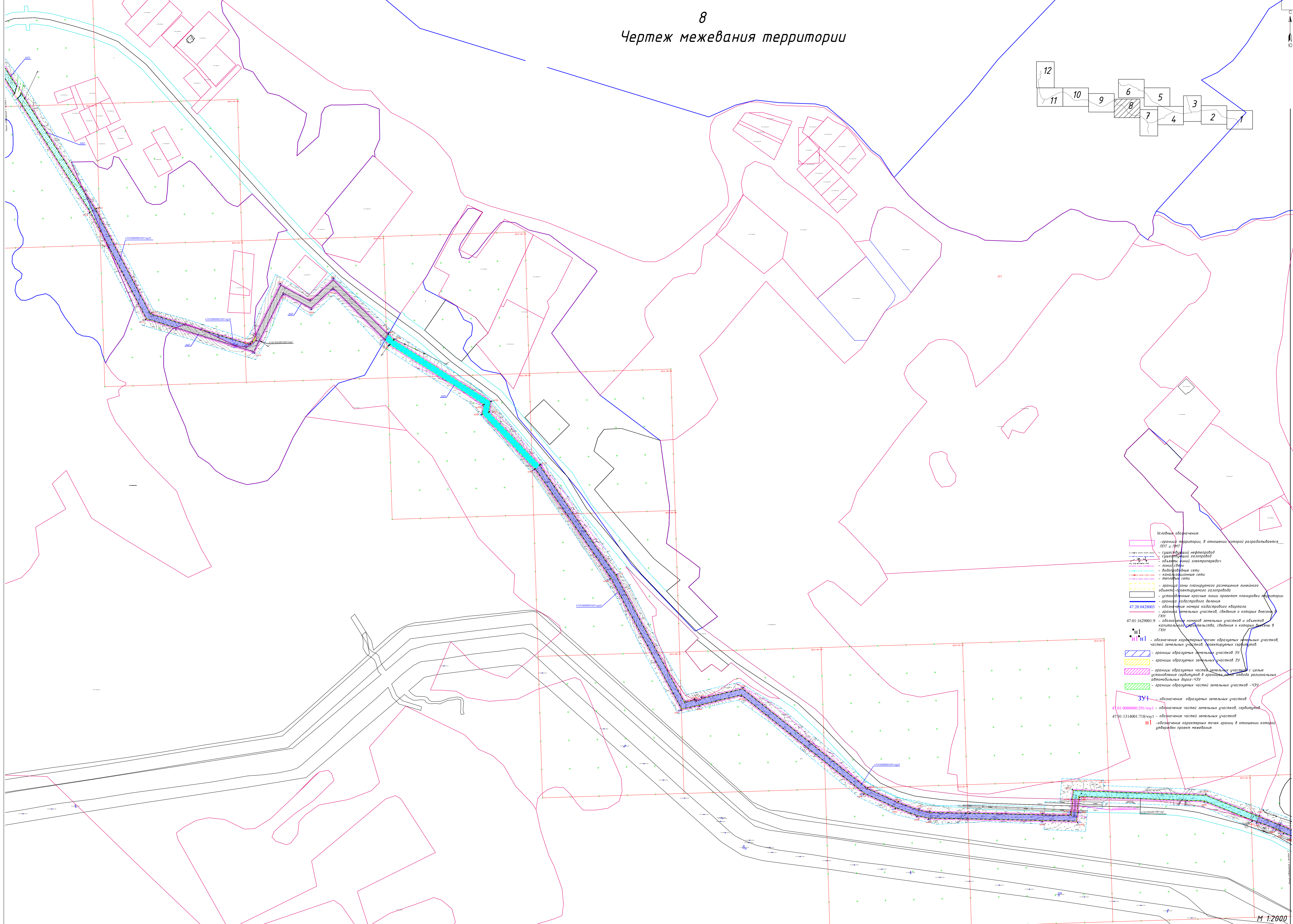
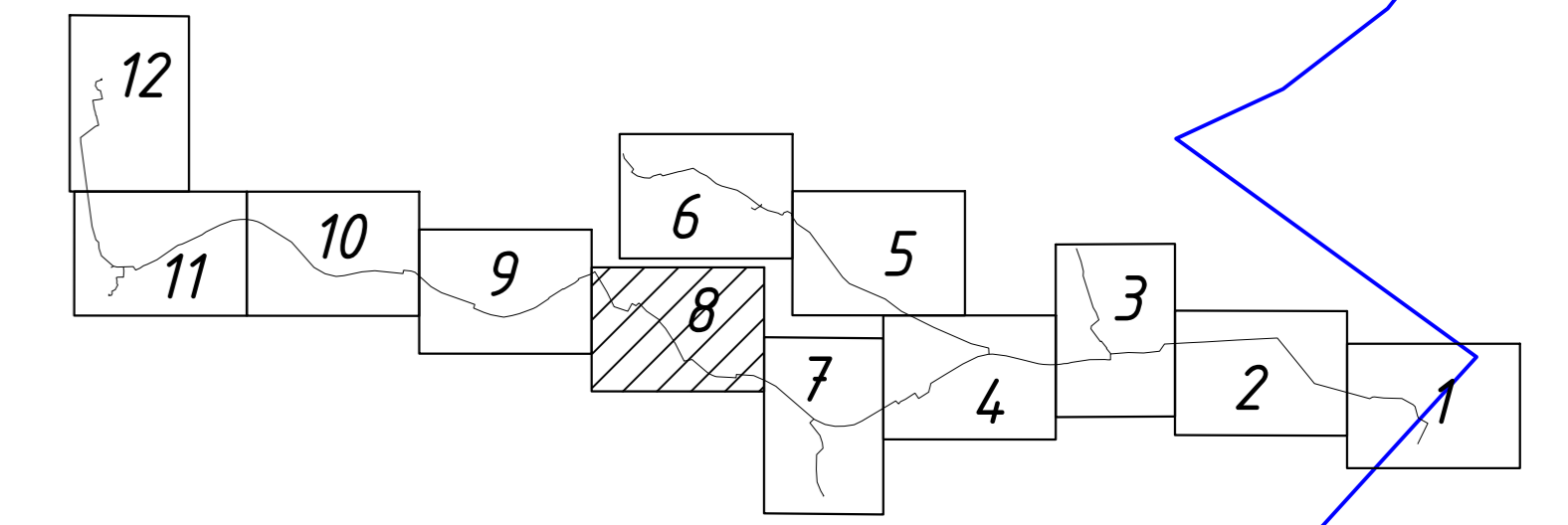
- Условные обозначения:
- граница территории, в отношении которой разрабатывается ПЗЗ и ПРТ
 - существующий междоузельный
 - существующий газопровод
 - объекты линейной электропередачи
 - линия связи
 - водопроводные сети
 - канализационные сети
 - тепловые сети
 - граница зоны планируемого размещения линейного объекта - проектируемого газопровода
 - установленные красные линии проектом планировки территории
 - граница кадастрового деления
 - обозначение номера кадастрового квартала
 - обозначение номеров земельных участков, сведения о которых внесены в ГКИ
 - обозначение номеров земельных участков и объектов капитального строительства, сведения о которых внесены в ГКИ
 - обозначение характерных точек образуемых земельных участков, частей земельных участков, проектируемых сервитутов
 - границы образуемых земельных участков ЗУ
 - границы образуемого земельного участка под проектируемой ГРПШ-ШРП-НОРД-ГЭС-2.00-3У2
 - обозначение характерных точек границ земельных участков
 - обозначение характерных точек границ в отношении которой утвержден проект межевания

7 Чертеж межевания территории



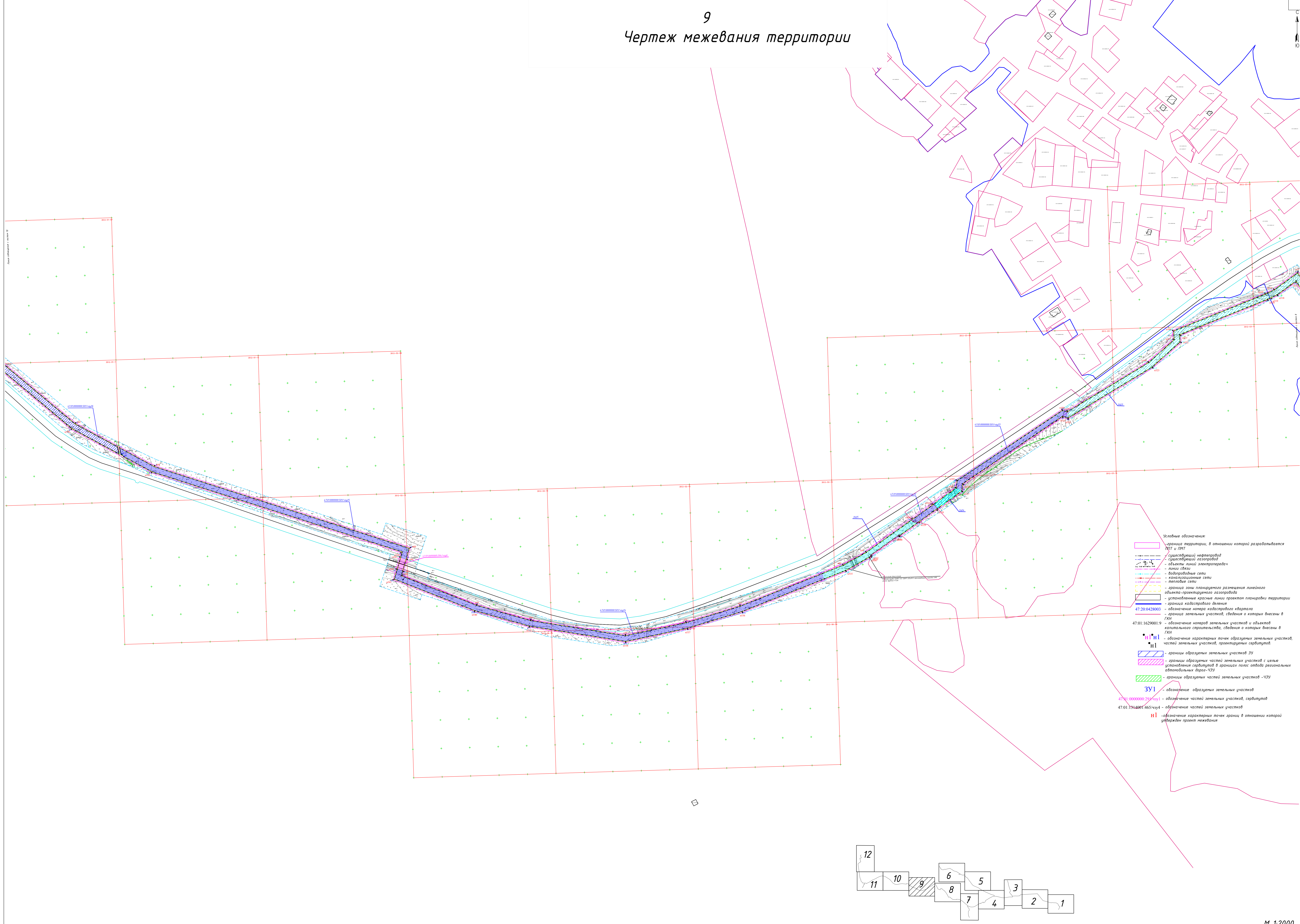
- Условные обозначения:**
- граница территории, в отношении которой разрабатывается ППТ и ПМТ
 - существующий инженерный объект
 - существующий газопровод
 - объекты линий электропередач
 - линии связи
 - водопроводные сети
 - канализационные сети
 - тепловые сети
 - границы зоны планируемого размещения линейного объекта - проектируемого газопровода
 - установленные красные линии проектан планировки территории
 - граница кадастрового квартала
 - 47.20.0428003 - обозначение номера кадастрового квартала
 - граница земельных участков, сведения о которых внесены в ГКН
 - 47.01.1629001.9 - обозначение номеров земельных участков и объектов капитального строительства, сведения о которых внесены в ГКН
 - Н1 - обозначение характерных точек образцов земельных участков, частей земельных участков, проектируемых земель
 - границы образцов земельных участков ЗУ
 - границы образцов частей земельных участков с целью установления сервитута в границах полос отвода региональных автомобильных дорог - ЧЗУ
 - границы образцов земельных участков ЗУ
 - границы образцов частей земельных участков ЧЗУ
 - 3У1 - обозначение образцов земельных участков
 - 47.01.0000002.291/чзу1 - обозначение частей земельных участков, сервитута
 - 47.01.1607002.23/чзу1 - обозначение частей земельных участков
 - Н1 - обозначение характерных точек границы в отношении которой утвержден проект межевания

8
Чертеж межевания территории

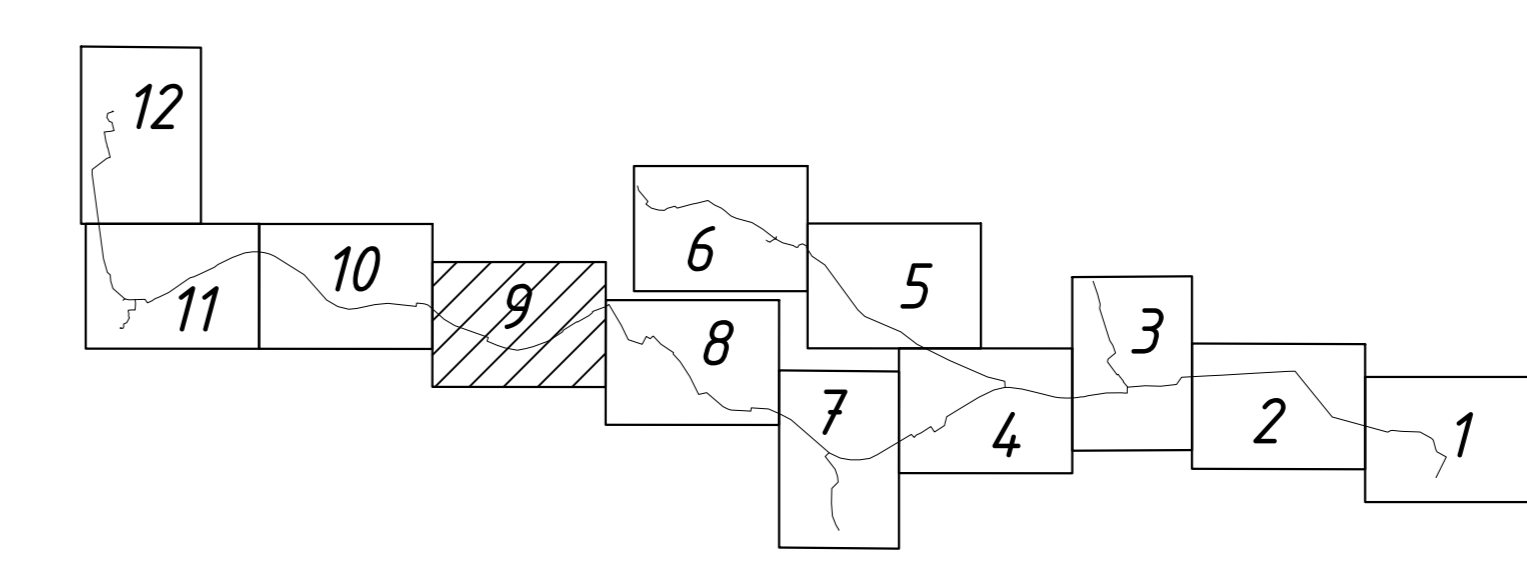


- Условные обозначения:
- граница территории, в отношении которой разрабатывается ППТ и ФПТ
 - существующий нефтепровод
 - существующий газопровод
 - объекты линейных электросетей
 - линии связи
 - водопроводные сети
 - канализационные сети
 - тепловые сети
 - граница зоны планируемого размещения линейного объекта планируемого газопровода
 - установленные красные линии проектом планировки территории
 - граница кадастрового деления
 - 47:20:0428003 — обозначение номера кадастрового квартала
 - граница земельных участков, сведения о которых внесены в ГКУ
 - 47:01:1629001:9 — обозначение номеров земельных участков и объектов капитального строительства, сведения о которых внесены в ГКУ
 - Н1 — обозначение характерных точек образующих земельных участков, частей земельных участков, проектных границ участков
 - границы образующих земельных участков ЗУ
 - границы образующих земельных участков ЗУ
 - границы образующих частей земельных участков с целью установления сервитута в границах территории автодорог региональных автомобильных дорог - ЧЗУ
 - границы образующих частей земельных участков - ЧЗУ
 - ЗУ1 — обозначение образующих земельных участков
 - 47:01:000000:291/чз1 — обозначение частей земельных участков, сервитута
 - 47:01:1314001:718/чз1 — обозначение частей земельных участков
 - Н1 — обозначение характерных точек границ в отношении которых утвержден проект межевания

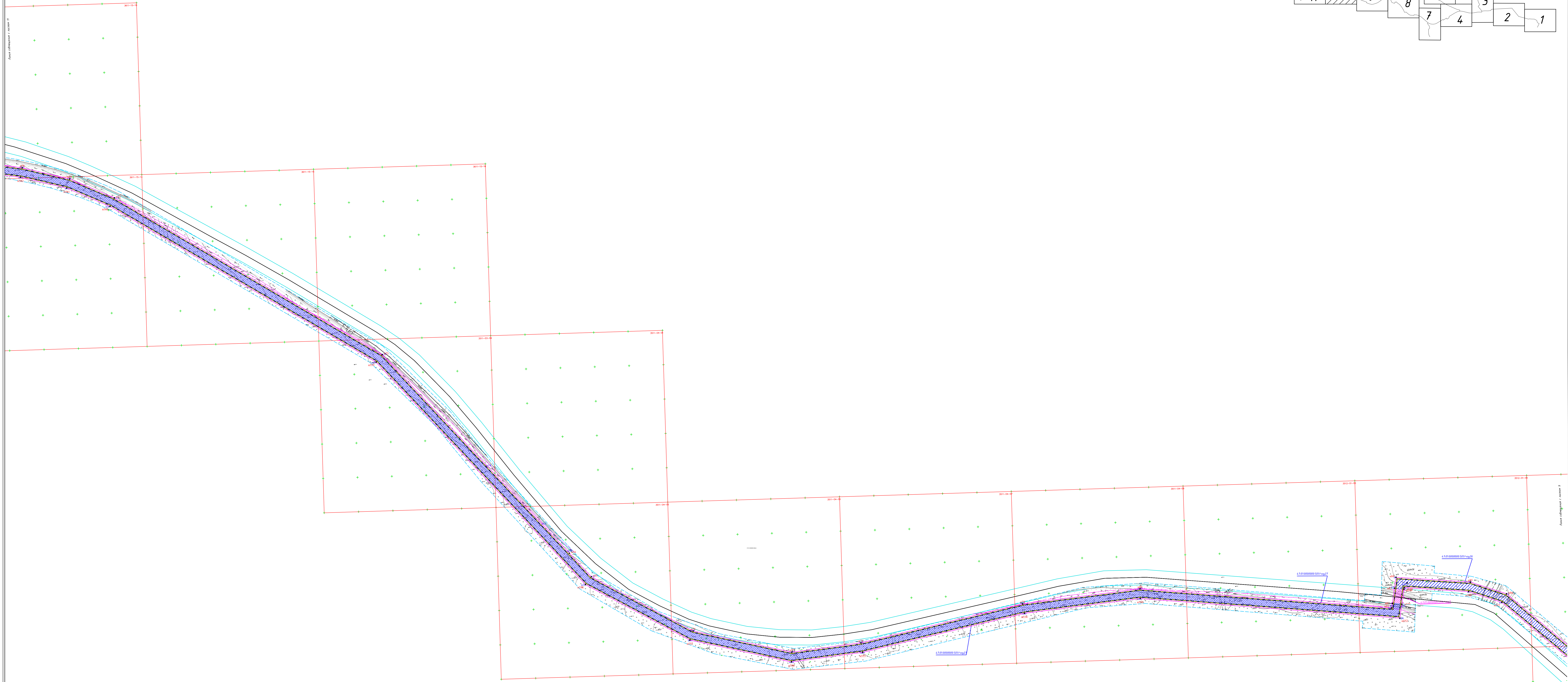
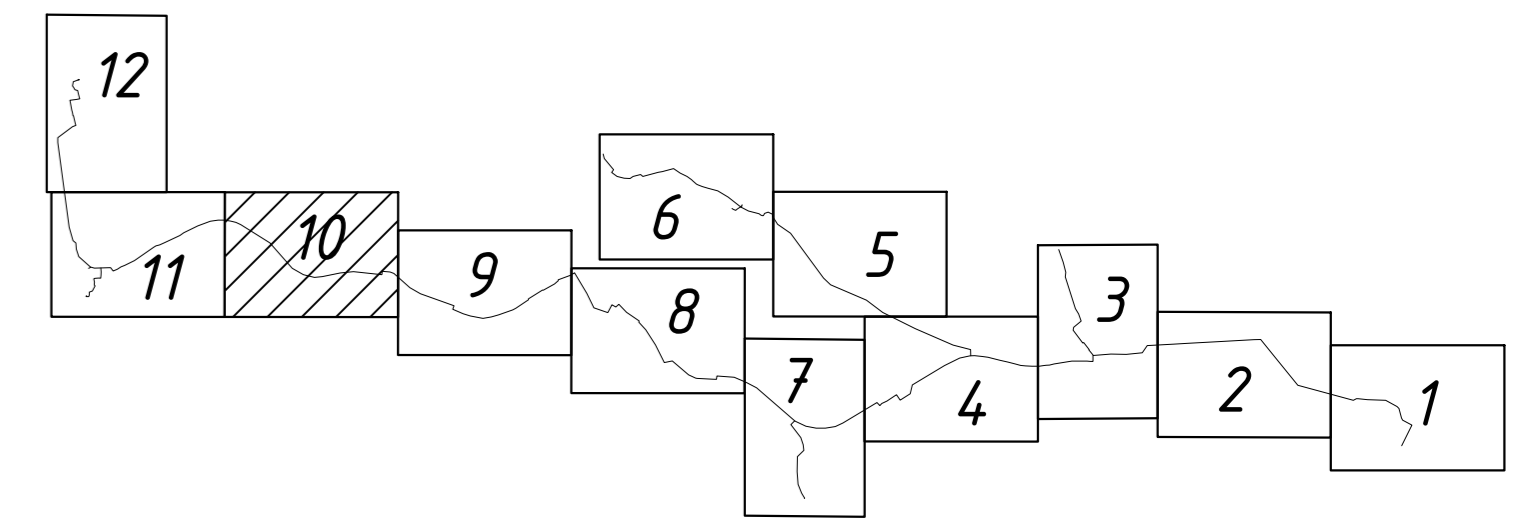
9
Чертеж межевания территории



- Исходные обозначения:**
- граница территории, в отношении которой разрабатывается ПЗТ и ПМТ
 - существующий нефтепровод
 - существующий газопровод
 - объекты линии электропередачи
 - линии связи
 - водопроводные сети
 - канализационные сети
 - тепловые сети
 - граница зоны планируемого размещения линейного объекта - проектируемого газопровода
 - установочные красные линии проектом планировки территории
 - граница кадастрового деления
 - 47:20-0428003 - обозначение номера кадастрового квартала
 - граница земельных участков, сведения о которых внесены в ГКН
 - 47:01.1629001-9 - обозначение номеров земельных участков и объектов капитального строительства, сведения о которых внесены в ГКН
 - обозначение характерных точек образующих земельных участков, частей земельных участков, проектируемых сервитутов
 - границы образующих земельных участков ЗУ
 - границы образующих частей земельных участков с целью установления сервитутов в границах полос отвода региональных автомобильных дорог - ЧЗУ
 - границы образующих частей земельных участков - ЧЗУ
 - 3У1 - обозначение образующих земельных участков
 - 47:01.0000002.01.001 - обозначение частей земельных участков, сервитутов
 - 47:01.1314001.465/ч3.4 - обозначение частей земельных участков
 - обозначение характерных точек грани в отношении которой утвержден проект межевания

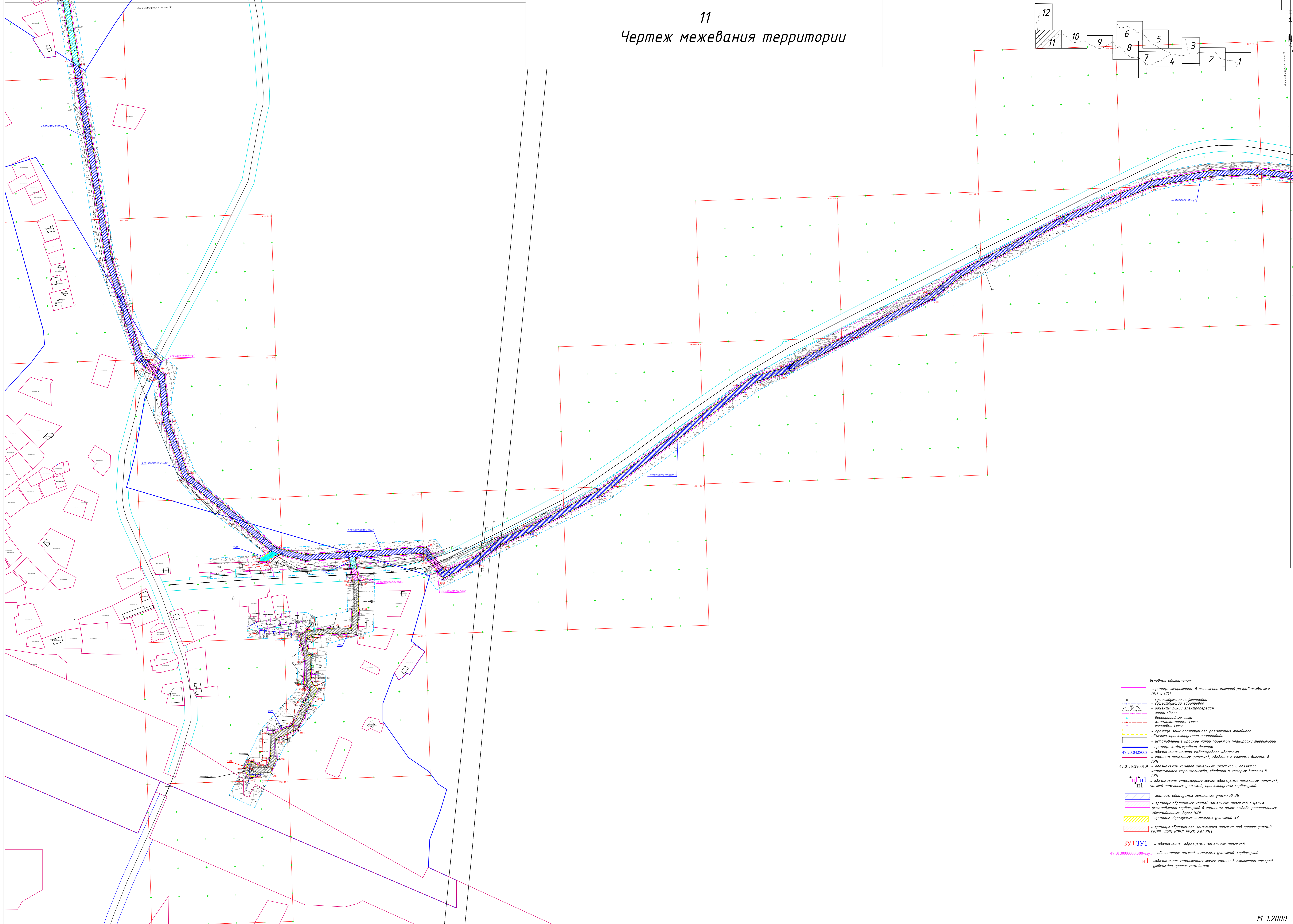


10
Чертеж межевания территории



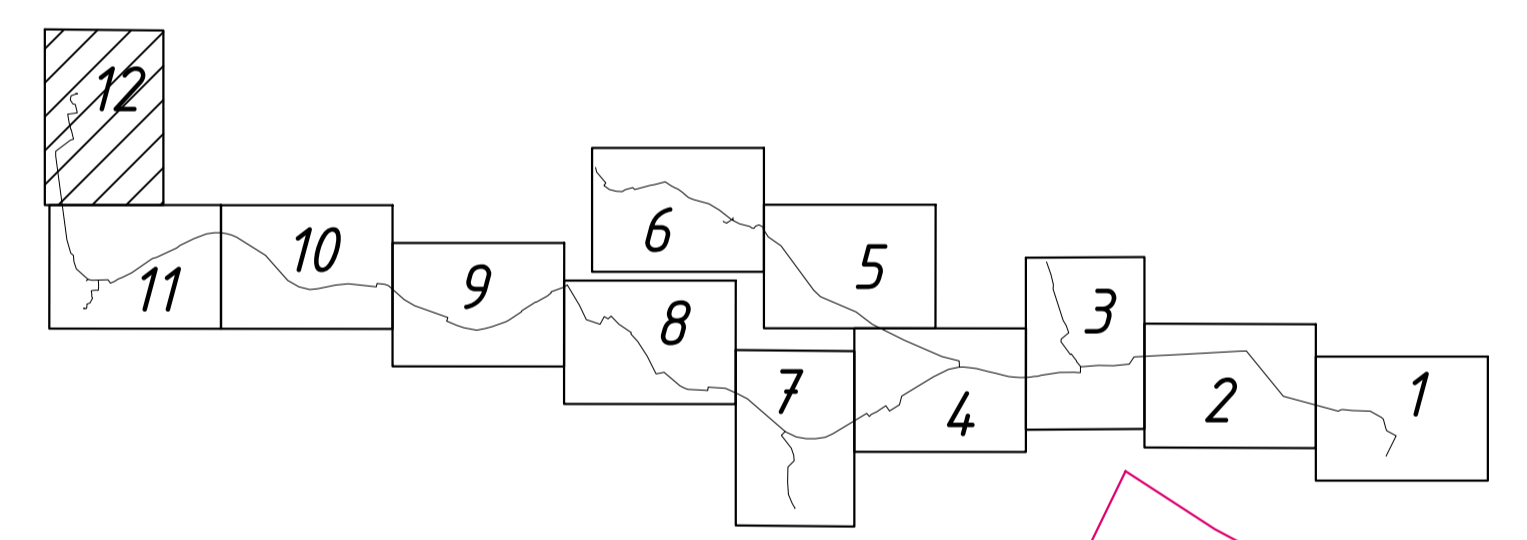
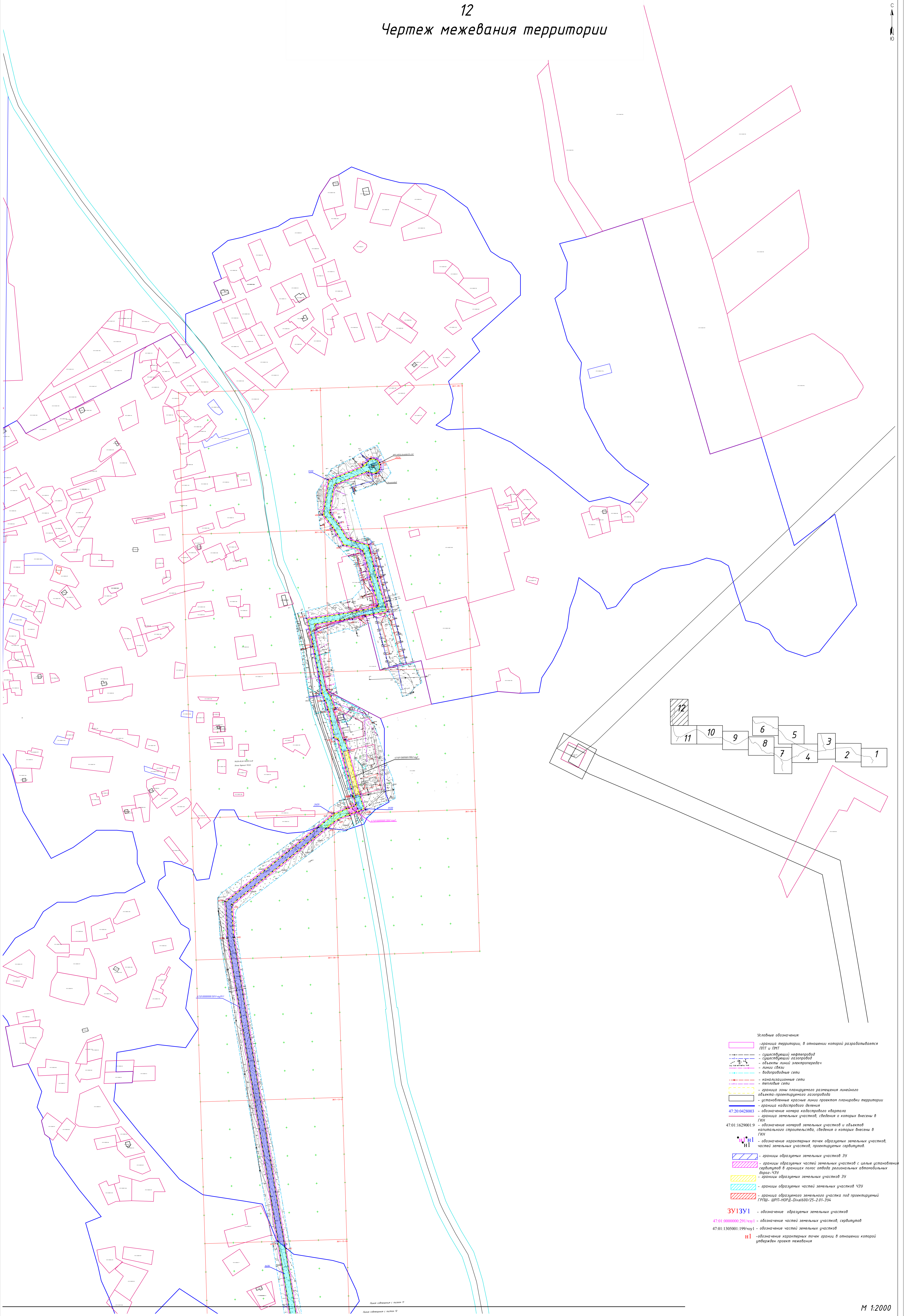
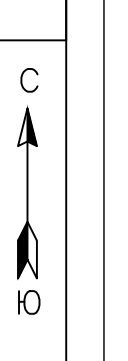
- Условные обозначения:
- граница территории, в отношении которой разрабатывается ПЗТ и ППТ
 - существующий метротравай
 - существующий газотравай
 - объекты линий электропередач
 - линии связи
 - водопроводные сети
 - канализационные сети
 - тепловые сети
 - границы зоны планировочного размещения линейного объекта-проектируемого газопровода
 - установленные красные линии проектной планировки территории
 - граница кадастрового деления
 - обозначение номера кадастрового квартала
 - граница земельных участков, сведения о которых внесены в ГКН
 - обозначение номеров земельных участков и объектов капитального строительства, сведения о которых внесены в ГКН
 - обозначение характерных точек образующих земельных участков, частей земельных участков, проектируемых сервитутов
 - границы образующих земельных участков ЗУ
 - границы образующих частей земельных участков с целью установления сервитута в границах полос отвода региональных автомобильных дорог-ЧЗУ
 - обозначение образующих земельных участков
 - обозначение частей земельных участков, сервитутов
 - обозначение характерных точек грани в отношении которой утвержден проект межевания

11 Чертеж межевания территории



- Условные обозначения:
- граница территории, в отношении которой разрабатывается ППТ и ПМТ
 - существующий нефтепровод
 - существующий газопровод
 - объекты линий электропередач
 - линии СВВЗ
 - водопроводные сети
 - канализационные сети
 - тепловые сети
 - граница зоны планируемого размещения линейного объекта-проектируемого газопровода
 - установленные красные линии проектной планировки территории
 - граница кадастрового квартала
 - обозначение номера кадастрового квартала
 - граница земельных участков, сведения о которых внесены в ГКУ
 - обозначение номеров земельных участков и объектов капитального строительства, сведения о которых внесены в ГКУ
 - обозначение характерных точек образуемых земельных участков, частей земельных участков, проекционных сервитутов
 - границы образуемых земельных участков ЗУ
 - границы образуемых частей земельных участков с целью установления сервитутов в границах полос отвода региональных автомобильных дорог-ФЗЗ
 - границы образуемых земельных участков ЗУ
 - границы образуемого земельного участка под проектируемый ГРЭС: ШП-НВД-РЭС-2.01-3У1
 - обозначение образуемых земельных участков **ЗУ1 ЗУ1**
 - обозначение частей земельных участков, сервитутов
 - обозначение характерных точек границы в отношении которой утвержден проект межевания

12
Чертеж межевания территории



- Условные обозначения:**
- граница территории, в отношении которой разрабатывается ППТ и ПМТ
 - существующий газопровод
 - существующий газопровод
 - объекты линий электропередачи
 - линии связи
 - водопроводные сети
 - канализационные сети
 - тепловые сети
 - граница зоны планируемого размещения линейного объекта-проектируемого газопровода
 - установленные красные линии проектан планировки территории
 - граница застроенного двора
 - обозначение номера кадастрового квартала 47.29.0428003
 - граница земельных участков, сведения о которых внесены в ГКН
 - обозначение номеров земельных участков и объектов капитального строительства, сведения о которых внесены в ГКН 47.01.1629001.9
 - обозначение характерных точек образуемых земельных участков, частей земельных участков, проектируемых сервитутов
 - границы образуемых земельных участков ЗУ
 - границы образуемых частей земельных участков с целью установления сервитутов в границах полос отвода региональных автомобильных дорог-ЧЗУ
 - границы образуемых земельных участков ЗУ
 - границы образуемых частей земельных участков ЧЗУ
 - граница образуемого земельного участка под проектируемый ГРПШ - ШПТ-НОРД-01/16/000/25-2.01-3/4
 - ЗУ/ЗУ1** - обозначение образуемых земельных участков
 - 47.01.000000.291/чз1 - обозначение частей земельных участков, сервитутов
 - 47.01.1305001.199/чз1 - обозначение частей земельных участков
 - Н1** - обозначение характерных точек границ в отношении которой утвержден проект межевания